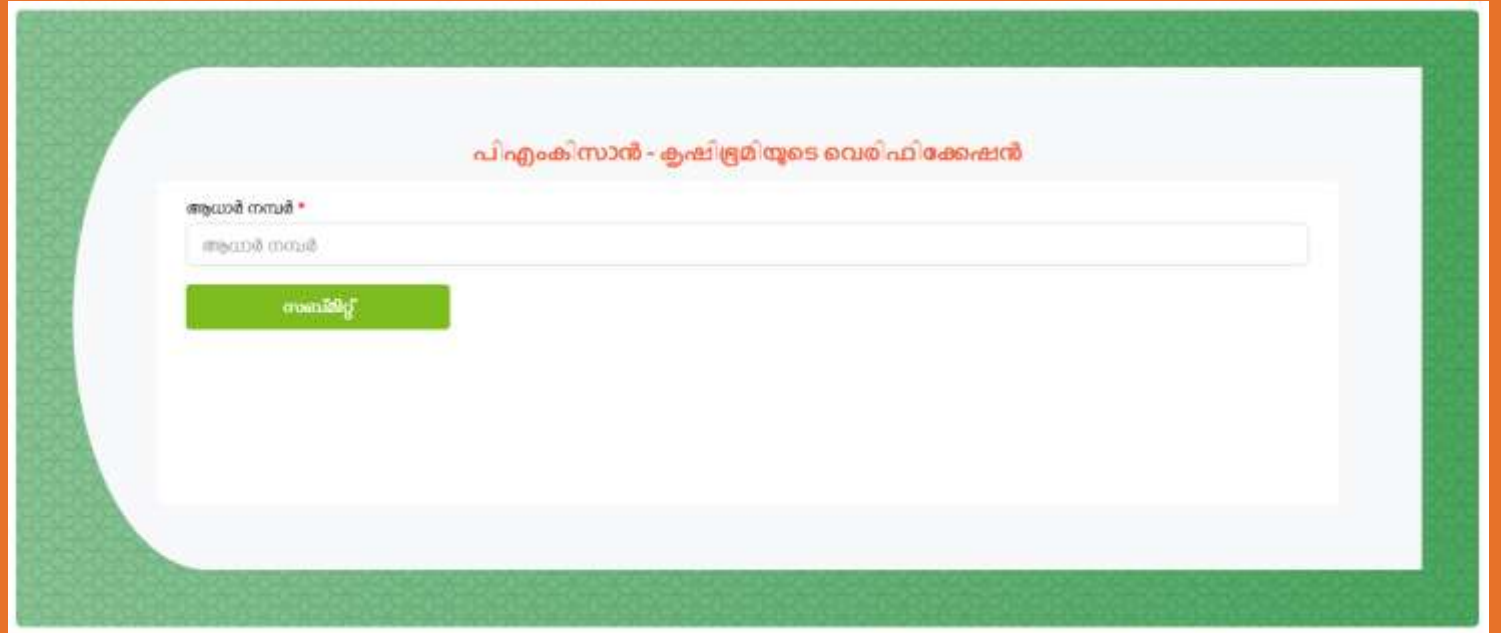


പി എം കിസാൻ കൃഷി ഭൂമിയുടെ വെരിഫിക്കേഷൻ

AIMS പോർട്ടൽ വഴി

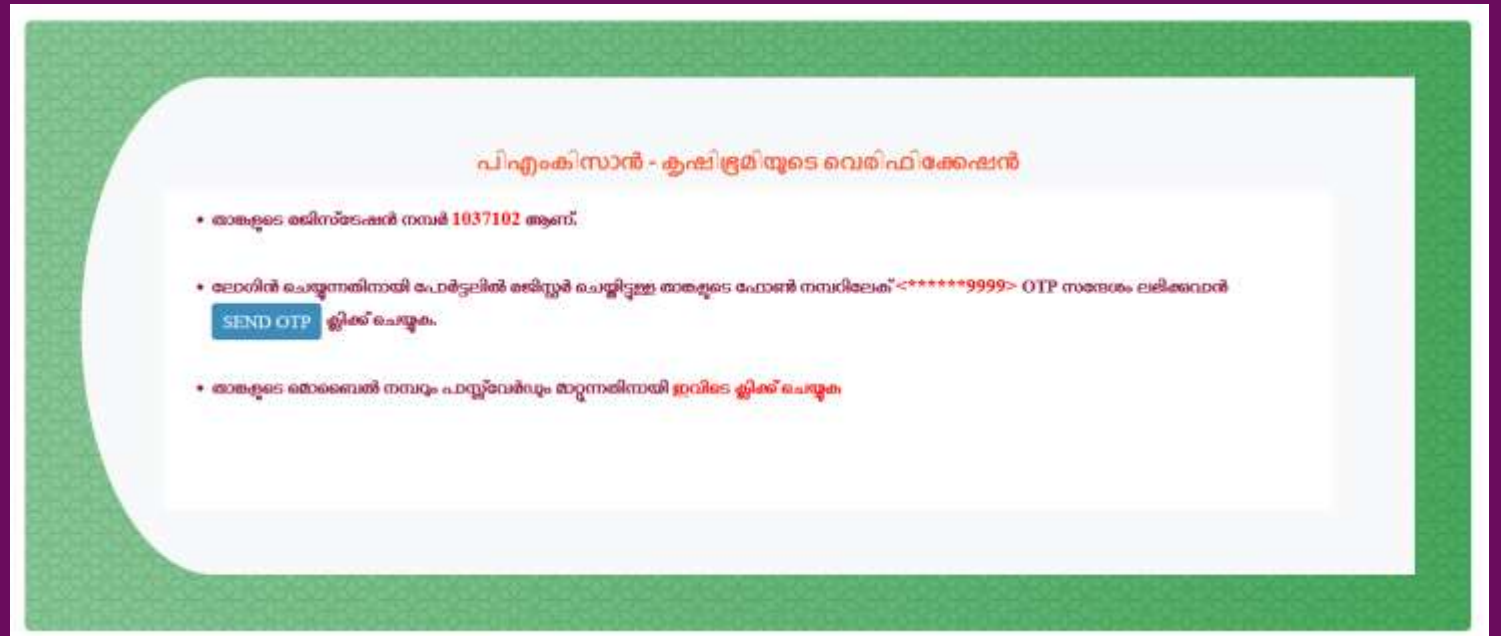
തയ്യാറാക്കിയത്
ഐ ടി ഡിവിഷൻ
കാർഷിക വികസന കർഷക ക്ഷേമ വകുപ്പ്

1. ദയവായി താങ്കളുടെ ആധാർ നമ്പർ ശ്രദ്ധാപൂർവ്വം നൽകുക



2. ഇപ്പോൾ താങ്കളുടെ രജിസ്ട്രേഷൻ നമ്പർ കാണാൻ സാധിക്കും, താങ്കളുടെ ഫോൺ നമ്പർ രേഖപ്പെടുത്തിയിരുന്നെന്ന് ശരിയാണെങ്കിൽ Send OTP ബട്ടൺ അമർത്തുക. അഥവാ തെറ്റാണെങ്കിൽ “ഇവിടെ ക്ലിക്ക് ചെയ്യുക” എന്ന ലിങ്കിൽ അമർത്തുക.

(Send OTP ബട്ടൺ അമർത്തിയ ശേഷം അടുത്ത നടപടി അറിയാൻ ഇവിടെ ക്ലിക്ക് ചെയ്യൂ)



RESETTING PASSWORD

താങ്കളുടെ പീഎം കിന്യാനിൽ രജിസ്റ്റർ ചെയ്തിട്ടുള്ള അക്കൗണ്ട് നമ്പർ ഇവിടെ രേഖപ്പെടുത്തുക *

Account Number

yushuw

Enter code shown above

സബ്മിറ്റ്

3. PMKISAN അല്ലെങ്കിൽ AIMS പോർട്ടലിൽ നൽകിയിട്ടുള്ള താങ്കളുടെ ബാങ്ക് അക്കൗണ്ട് നമ്പർ നൽകുക. ശേഷം Captcha കൊടുത്ത് സബ്മിറ്റ് അമർത്തുക.

(PMKISAN/AIMS ഇൽ നൽകിയിട്ടുള്ള ബാങ്ക് അക്കൗണ്ട് നമ്പർ അറിയില്ല എങ്കിൽ ഫോൺ നമ്പർ തിരുത്തുന്നതിനായി കൃഷിഭവനിൽ ബന്ധപ്പെടേണ്ടതാണ്.)

RESETTING PASSWORD

*** Password should contain Minimum 8 characters

*** Password should contain one digit and one special character

Mobile *

Mobile Number

New Password *

Password

Confirm Password *

Password

സബ്മിറ്റ്

4. ബാങ്ക് അക്കൗണ്ട് നമ്പർ ശരിയായി നൽകിയ ശേഷം താങ്കളുടെ ഫോൺ നമ്പർ, താങ്കൾ login ചെയ്യുന്നതിന് വേണ്ടി നൽകാൻ ഉദ്ദേശിക്കുന്ന പാസ്വേർഡ് എന്നിവ നൽകി സബ്മിറ്റ് ബട്ടൺ അമർത്തുക.

5. തുടർന്ന് താങ്കൾ ഇപ്പോൾ നൽകിയ അല്ലെങ്കിൽ രജിസ്ട്രർ ചെയ്തിട്ടുള്ള ഫോൺ നമ്പറിൽ ലഭിച്ച OTP സന്ദേശം എൻ്റർ ചെയ്യുക.



6. ഇപ്പോൾ താങ്കൾ AIMS പോർട്ടലിനു ഉള്ളിലേക്ക് login ആവുന്നതാണ്. താങ്കളുടെ ഡാഷ്ബോർഡ് ഇത്തരത്തിൽ കാണുവാൻ സാധിക്കും. തുടർന്ന് ഡാഷ്ബോർഡിൻ്റെ വലതുവശത്തായി നൽകിയിട്ടുള്ള “പി എം കിസാൻ കൃഷിഭൂമിയുടെ വെരിഫിക്കേഷൻ” എന്ന ലിങ്കിൽ ക്ലിക്ക് ചെയ്യുക.





7. ഇപ്പോൾ കാണുന്ന പേജിൽ നൽകിയിട്ടുള്ള നിർദ്ദേശം ശ്രദ്ധിക്കുക. താങ്കൾ സ്ഥലവിവരങ്ങൾ മുൻപ് ചേർത്തിട്ടുണ്ടെങ്കിൽ മുന്നോട്ട് പോകുക. ഇല്ലെങ്കിൽ “ Add New Land” ബട്ടൺ ഉപയോഗിച്ച് സ്ഥല വിവരങ്ങൾ ചേർക്കുക.

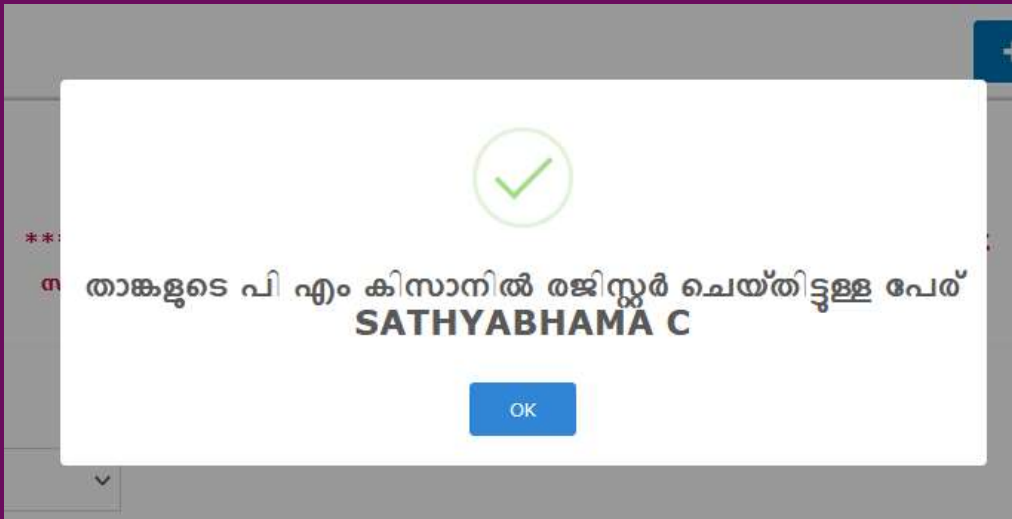


8. തുടർന്ന് സ്ഥല വിവരങ്ങൾ ചേർക്കേണ്ട പേജ് ലഭിക്കും. സ്വന്തം കൈവശഭൂമിയുടെ വിവരങ്ങൾ മാത്രം ചേർക്കുക. അതിനുശേഷം “PMKISAN Land Verification” എന്ന ബട്ടണിൽ അമർത്തുക.

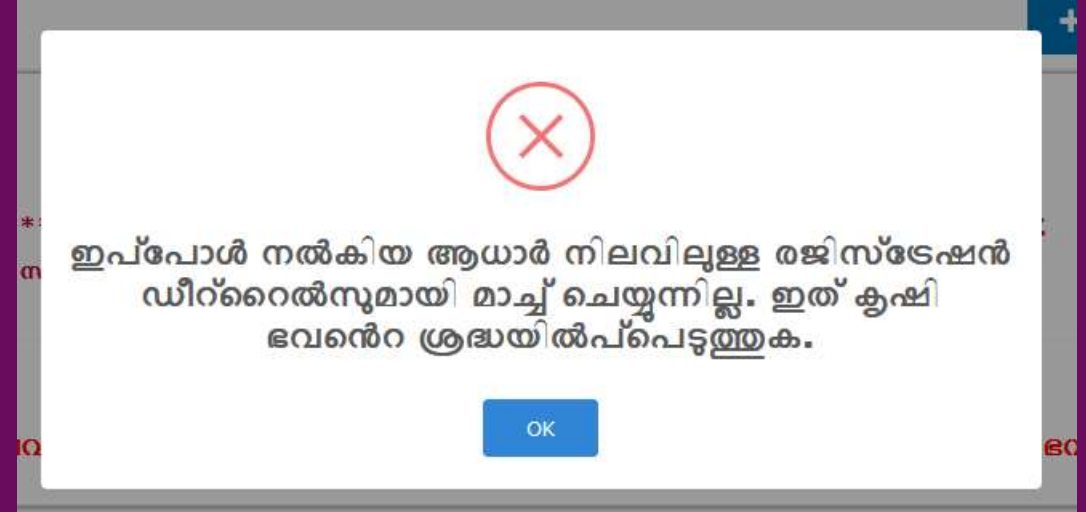
(സ്ഥല വിവരങ്ങൾ എങ്ങനെയാണ് ചേർക്കേണ്ടത് എന്നറിയുന്നതിനു ഇവിടെ ക്ലിക്ക് ചെയ്യുക.)



9. തുടർന്ന് വീണ്ടും ഈ പേജ് കാണാവുന്നതാണ്. ഇവിടെ താങ്കളുടെ ആധാർ നമ്പർ നൽകി “Search” ബട്ടൺ അമർത്തുക.



10. താങ്കളുടെ വിവരങ്ങൾ PMKISAN ഡാറ്റാബേസിൽ ലഭ്യമാണെങ്കിൽ മുകളിൽ കാണുന്ന മാതൃകയിൽ പി എം കിസാനിൽ രജിസ്ട്രർ ചെയ്തിട്ടുള്ള താങ്കളുടെ പേര് കാണാൻ സാധിക്കുന്നതാണ്.



താങ്കളുടെ വിവരങ്ങൾ PMKISAN ഡാറ്റാബേസിൽ ലഭ്യമല്ലെങ്കിലോ അല്ലെങ്കിൽ താങ്കൾ നൽകിയ ആധാർ നമ്പർ തെറ്റ് ആണെങ്കിലോ അല്ലെങ്കിൽ താങ്കൾ ഏറ്റവും അടുത്ത ദിവസങ്ങളിൽ മാത്രം പി എം കിസാനിൽ രജിസ്ട്രർ ചെയ്ത ആളാണെങ്കിലോ മുകളിൽ കാണുന്ന മാതൃകയിൽ ഒരു സന്ദേശം കാണാൻ സാധിക്കുന്നതാണ്.

11. താങ്കൾ പ്രൊഫൈലിൽ നേരത്തെ ചേർത്തിട്ടുള്ള സ്ഥലത്തിന്റെ വിവരങ്ങൾ ഇവിടെ സെലക്ട് ചെയ്യാൻ സാധിക്കുന്നതാണ്. ഇതിൽ ഒരു സ്ഥലം തിരഞ്ഞെടുക്കുക.



Land Details *

104/18 -KALLIYOOR

Land Details

Survey/Sub Division No	: 104/18	Thandapare No /Land Type	: 30768Own
Village	: KALLIYOOR	Village Block No	: 027
Krishi Bhavan	: KALLIYOOR KRISHI BHAVAN	Land Area	: 29.78(Cent) / 0.1205 (Ha)

Verify in Revenue Land Records

12. തുടർന്ന് താങ്കൾ തിരഞ്ഞെടുത്ത സ്ഥലത്തിന്റെ വിവരങ്ങൾ കാണാൻ സാധിക്കുന്നതാണ്. ഈ വിവരങ്ങൾ റവന്യൂ വിവരങ്ങളുമായി ഒത്തു നോക്കുന്നതിലേക്കായി “Verify in Revenue Land Records” എന്ന ബട്ടൺ അമർത്തുക.

Connection with Revenue Webservice could not be established. Please try again

Verify in Revenue Land Records

13. തുടർന്ന് ഇത്തരത്തിൽ ഒരു സന്ദേശം ലഭിക്കുകയാണെങ്കിൽ അതെ ബട്ടൺ അമർത്തി വീണ്ടും ശ്രമിക്കുക.

Land Details

NO DATA FOUND !

താങ്കൾ നൽകിയ സ്ഥലവിവരങ്ങൾ തെറ്റാണെങ്കിലോ അല്ലെങ്കിൽ നൽകിയ സ്ഥലവിവരങ്ങൾ റവന്യൂ ഡാറ്റാബേസിൽ ലഭ്യമല്ലെങ്കിലോ ഇത്തരത്തിൽ ഒരു സന്ദേശം ലഭിച്ചേക്കാം.

14. താങ്കൾ നൽകിയ വിവരങ്ങൾ ശരിയാണെങ്കിൽ റവന്യൂ ഡാറ്റാബേസിലെ വിവരങ്ങൾ ഇത്തരത്തിൽ കാണാൻ സാധിക്കുന്നതാണ്. ഇവ ശരിയാണ് എന്ന് പരിശോധിച്ച് ഉറപ്പു വരുത്തിയ ശേഷം "Submit" ബട്ടൺ അമർത്തുക.

താങ്കൾ ചേർത്തിട്ടുള്ള സ്ഥലത്തിന്റെ വിസ്തീർണ്ണവും റവന്യൂ വിവരനഗളിലെ വിസ്തീർണ്ണവും ഒരു പോലെയാണോ എന്ന് ഒത്തു നോക്കേണ്ടതാണ്.

1 ആർ = 2.47 സെന്റ്
 1 Sqm = 0.025 സെന്റ്
 40 sqm = 1 സെന്റ്
 1 ഹെ = 250 സെന്റ്
 0.1 ഹെ = 25 സെന്റ്
 1 ഏക്കർ = 100 സെന്റ്

Land Details

Survey/Sub Division No



Thandapare No /Land Type



Village

: KALLIYOOR

Village Block No

: 027

Krishi Bhavan

: KALLIYOOR KRISHI BHAVAN

Land Area

: 29.78(Cent) / 0.1205 (Ha)

Revenue Land Records - Thandapare Details

SI.No	Name	Relation	Relative Name	Address
1		മകൻ		

Land Details

Survey/Sub Division No



Land Area

: 12 (are) & 5 (sqm)
Total - 29.776 Cent

Tax Receipt No



Tax Amount

: 145

Tax Fin Year

: 2021-2022

Tax Paid Date

: 12-05-2021

Tax Paid By



TP NO



Verify in Revenue Land Records

Submit

Successfully Submitted

OK

15. ഇപ്പോൾ താങ്കളുടെ അപേക്ഷ സമർപ്പിക്കപ്പെട്ടു കഴിഞ്ഞു. താങ്കൾക്ക് ഇത്തരത്തിൽ ഒരു സന്ദേശം ലഭിക്കുന്നതാണ്.

The screenshot shows the PM-Kisan Land Verification portal. At the top, there are navigation buttons: '+ Add New Application', '+ Add New Land', 'View Tax Payment Details', and 'Exit'. Below these, there is a search bar and a table with the following data:

Sl No	Application No	Application Date	Land Details	Krishi Bhavan	Application Status	Verify Revenue Land Records	Action
1	2021633000	19/03/2022	104/1B -KALLIYDOR	KALLIYDOR KRISHI BHAVAN	Forwarded For Inspection	Verified	Submitted

At the bottom of the table, it says 'Showing 1 to 1 of 1 entries' and has 'Previous' and 'Next' navigation buttons.

16. താങ്കൾ സമർപ്പിച്ച അപേക്ഷയുടെ വിവരങ്ങൾ ഇത്തരത്തിൽ കാണാൻ സാധിക്കുന്നതാണ്.

താങ്കളുടെ എല്ലാ സ്ഥലത്തിന്റെ വിവരങ്ങളും ഇത്തരത്തിൽ സമർപ്പിക്കാവുന്നതാണ്. കുറഞ്ഞത് ഒരു സ്ഥലവിവരം എങ്കിലും നിർബന്ധമായും വെരിഫിക്കേഷൻ സമർപ്പിക്കേണ്ടതാണ്. ഇത് ഒരു ഒറ്റ തവണ പ്രക്രിയ ആണ്. ഇത്തരത്തിൽ സ്ഥലവിവരങ്ങൾ ശരിയായി ചേർത്തവർ പിന്നീട് ഒരിക്കലും AIMS പോർട്ടലിൽ ആ സ്ഥലവിവരങ്ങൾ വീണ്ടും ചേർക്കേണ്ടതില്ല.

തയ്യാറാക്കിയത് : ഐ ടി ഡിവിഷൻ, കാർഷിക വികസന കർഷക ക്ഷേമ വകുപ്പ്

AIMS പോർട്ടലുമായി ബന്ധപ്പെട്ട സംശയങ്ങൾക്ക് സ്റ്റേറ്റ് ഹെൽപ്പ് ഡെസ്കിൽ
ബന്ധപ്പെടുക.



Ph No : 0471 – 2968122, 0471- 2303990, 0471 – 2309122

Email : aimsagrikerala@gmail.com

ഐ ടി ഡിവിഷൻ, കാർഷിക വികസന കർഷക ക്ഷേമ വകുപ്പ്