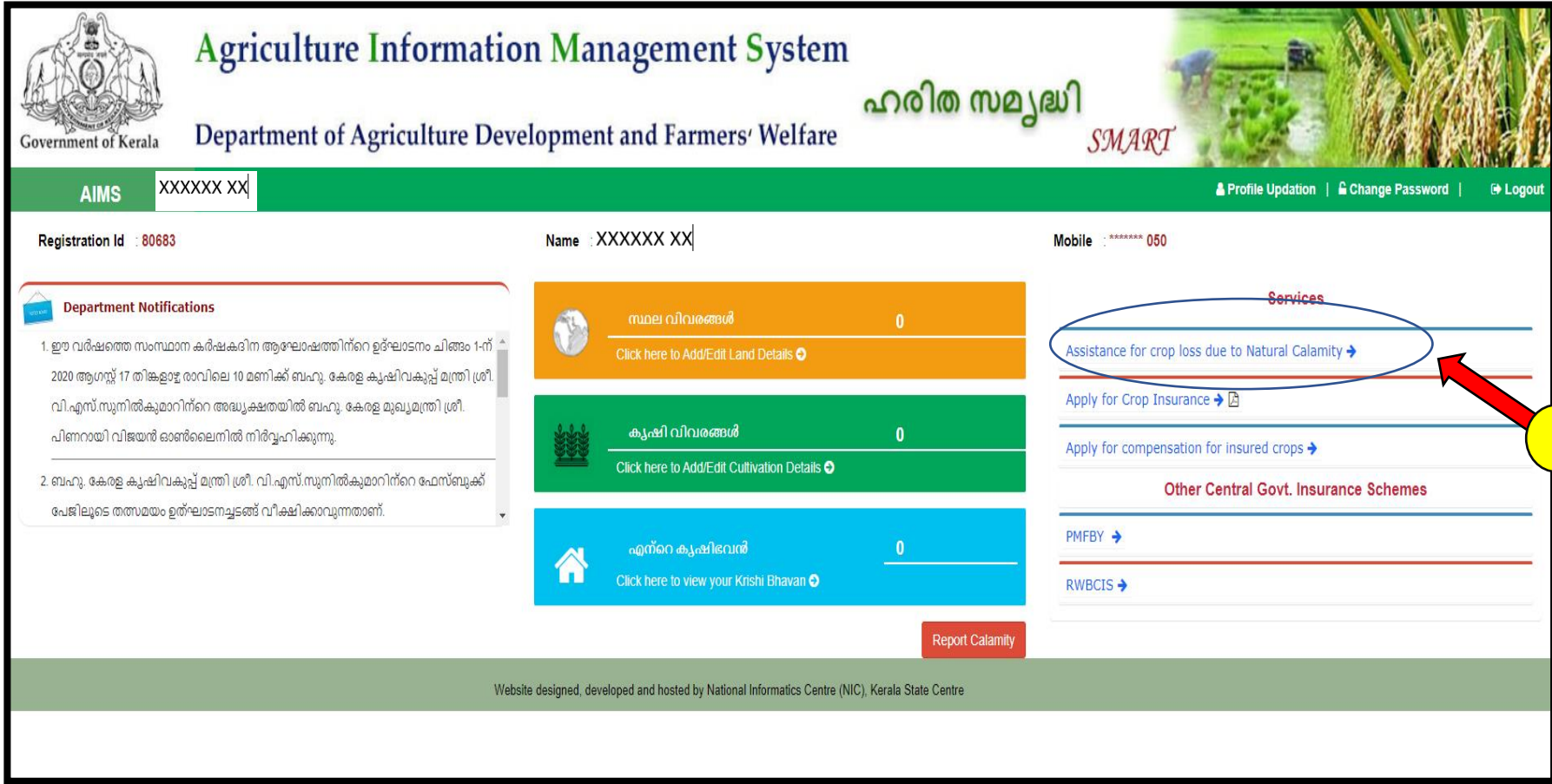


AIMS പോർട്ടൽ ഉപയോഗിക്കുന്നതിനുള്ള മാർഗ്ഗനിർദ്ദേശങ്ങൾ - കർഷകർക്ക്

d. പ്രകൃതി ക്ഷോഭത്തിൽ വിളനാശം സംഭവിച്ചാൽ നഷ്ടപരിഹാരത്തിന് അപേക്ഷിക്കുന്ന രീതി



1. AIMS പോർട്ടൽ വഴി രജിസ്ട്രർ ചെയ്ത വിളകൾക്ക് പ്രകൃതി ക്ഷോഭം മൂലം നാശനഷ്ടം സംഭവിച്ചാൽ നഷ്ടപരിഹാരം ലഭിക്കുന്നതിനുവേണ്ടി 'Apply for crop loss due to natural calamity' എന്ന ലിങ്കിൽ പ്രവേശിക്കുക.

AIMS പോർട്ടൽ ഉപയോഗിക്കുന്നതിനുള്ള മാർഗ്ഗനിർദ്ദേശങ്ങൾ - കർഷകർക്ക്

2. **Application for crop loss** എന്ന ശീർഷകത്തിനു താഴെ വരുന്ന **Calamity details** എന്ന സബ് മെനുവിൽ ആരാഞ്ഞിട്ടുള്ള വിവരങ്ങൾ നൽകുക (കൃഷിഭവന്റെ പേര്, പ്രകൃതി ക്ഷോഭത്തിന്റെ തരം, തീയതി, മറ്റു വിവരങ്ങൾ). തുടർന്ന് വലതു വശത്തുള്ള **Save** ബട്ടൻ അമർത്തുക.

AIMS പോർട്ടൽ ഉപയോഗിക്കുന്നതിനുള്ള മാർഗ്ഗനിർദ്ദേശങ്ങൾ - കർഷകർക്ക്

3. ഇപ്പോൾ താങ്കൾ നൽകിയ പ്രകൃതിക്ഷോഭത്തിന്റെ വിവരങ്ങൾ save ആയിക്കഴിഞ്ഞു. താഴെ കാണുന്ന മാതൃകയിൽ സന്ദേശം ലഭിക്കും .

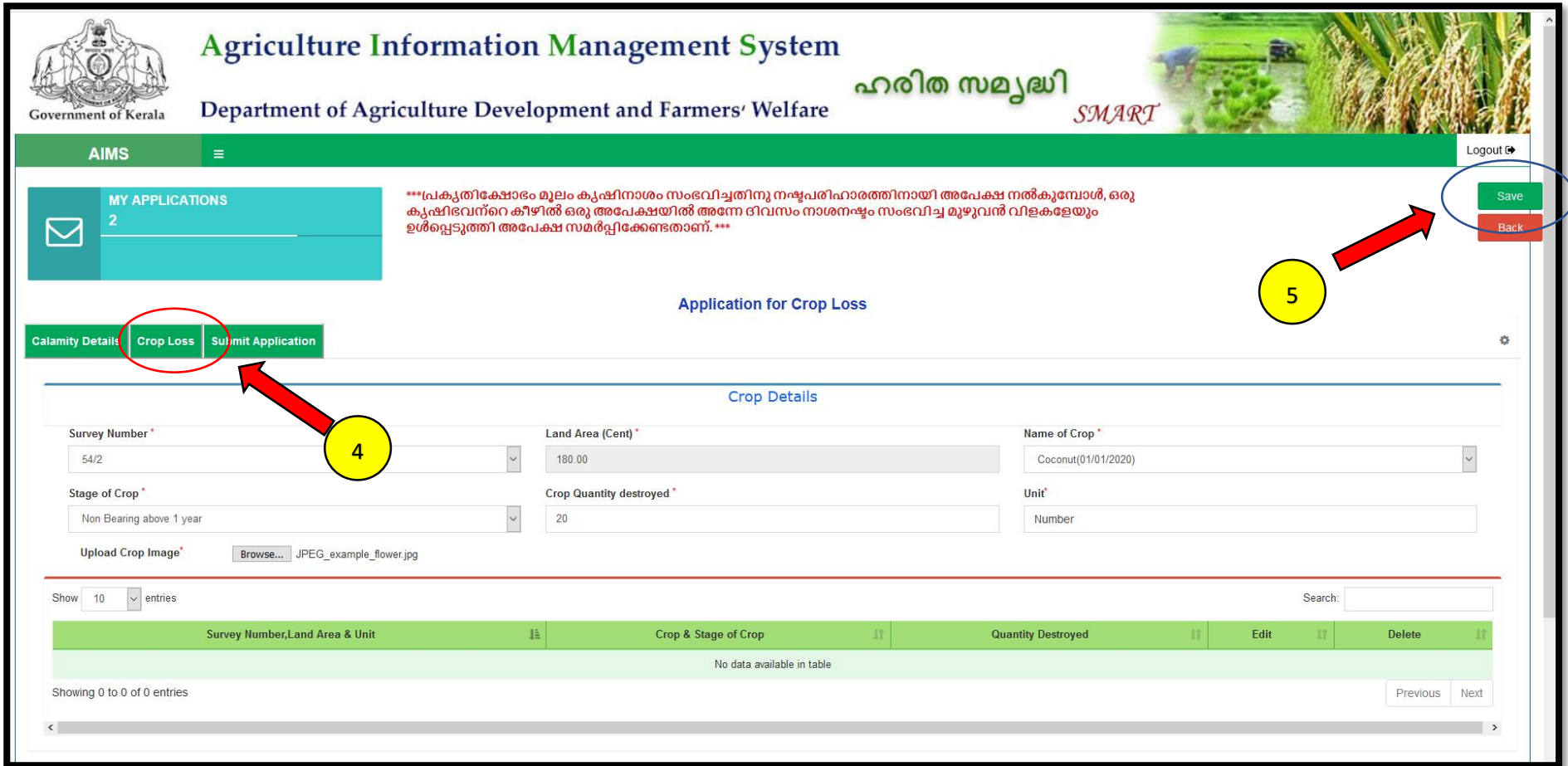
The screenshot displays the AIMS web portal interface. At the top, it features the Government of Kerala logo and the text 'Agriculture Information Management System' and 'ഹരിത സമൃദ്ധി SMART'. Below this is the 'Department of Agriculture Development and Farmers' Welfare'. A green navigation bar contains 'Profile Updation', 'Change Password', and 'Logout' options. The main content area shows a 'MY APPLICATIONS' section with a notification icon and a message in Malayalam: '***പ്രകൃതിക്ഷോഭം മൂലം കൃഷിനാശം സംഭവിച്ചതിനു നഷ്ടപരിഹാരത്തിനായി അപേക്ഷ നൽകുമ്പോൾ, ഒരു കൃഷിവേറ്റ്റെ കീഴിൽ ഒരു അപേക്ഷയിൽ അന്നേ ദിവസം നാശനഷ്ടം സംഭവിച്ച മുഴുവൻ വിളകളേയും ഉൾപ്പെടുത്തി അപേക്ഷ സമർപ്പിക്കേണ്ടതാണ്.***'. A central white modal box with a green checkmark icon displays the message 'Details Saved Successfully' and an 'OK' button. Below the modal, there are tabs for 'Calamity Details', 'Crop Loss', and 'Submit Application'. The 'Calamity Details' tab is active, showing a form with fields for 'Krishi Office' (Kalliyoor krishi Bhavan), 'Calamity Details' (heavy wind), and 'Date of Calamity' (01/08/2020). At the bottom, a table lists application entries:

SI No	Application Number	Name	Krishi Bhavan	Calamity Type	Calamity Data	Edit
1	201993013	Sathidevi	Kalliyoor Krishi Bhavan	Heavy Rain and Cyclone	01/08/2020	[Edit Icon]

Below the table, it shows 'Showing 1 to 1 of 1 entries' and navigation buttons for 'Previous', '1', and 'Next'.

AIMS പോർട്ടൽ ഉപയോഗിക്കുന്നതിനുള്ള മാർഗ്ഗനിർദ്ദേശങ്ങൾ - കർഷകർക്ക്

4. അടുത്തതായി **Crop loss** എന്ന സബ് മെനുവിൽ ക്ലിക്ക് ചെയ്യുക. തുടർന്ന് ഈ പേജിൽ നാശനഷ്ടം സംഭവിച്ച വിളയുടെ വിവരങ്ങൾ , സ്ഥലത്തിന്റെ വിവരങ്ങൾ എന്നിവ കൂടാതെ വിളനാശത്തിന്റെ ഫോട്ടോയും നിർബന്ധമായും ചേർത്തിരിക്കേണ്ടതാണ്.



“പ്രകൃതിക്ഷോഭം മൂലം കൃഷിനാശം സംഭവിച്ചതിനു നഷ്ടപരിഹാരത്തിനായി അപേക്ഷ നൽകുമ്പോൾ, ഒരു കൃഷിഭവന്റെ കീഴിൽ ഒരു അപേക്ഷയിൽ അന്നേ ദിവസം നാശനഷ്ടം സംഭവിച്ച മുഴുവൻ വിളകളേയും ഉൾപ്പെടുത്തി അപേക്ഷ സമർപ്പിക്കേണ്ടതാണ്.”

AIMS പോർട്ടൽ ഉപയോഗിക്കുന്നതിനുള്ള മാർഗ്ഗനിർദ്ദേശങ്ങൾ - കർഷകർക്ക്

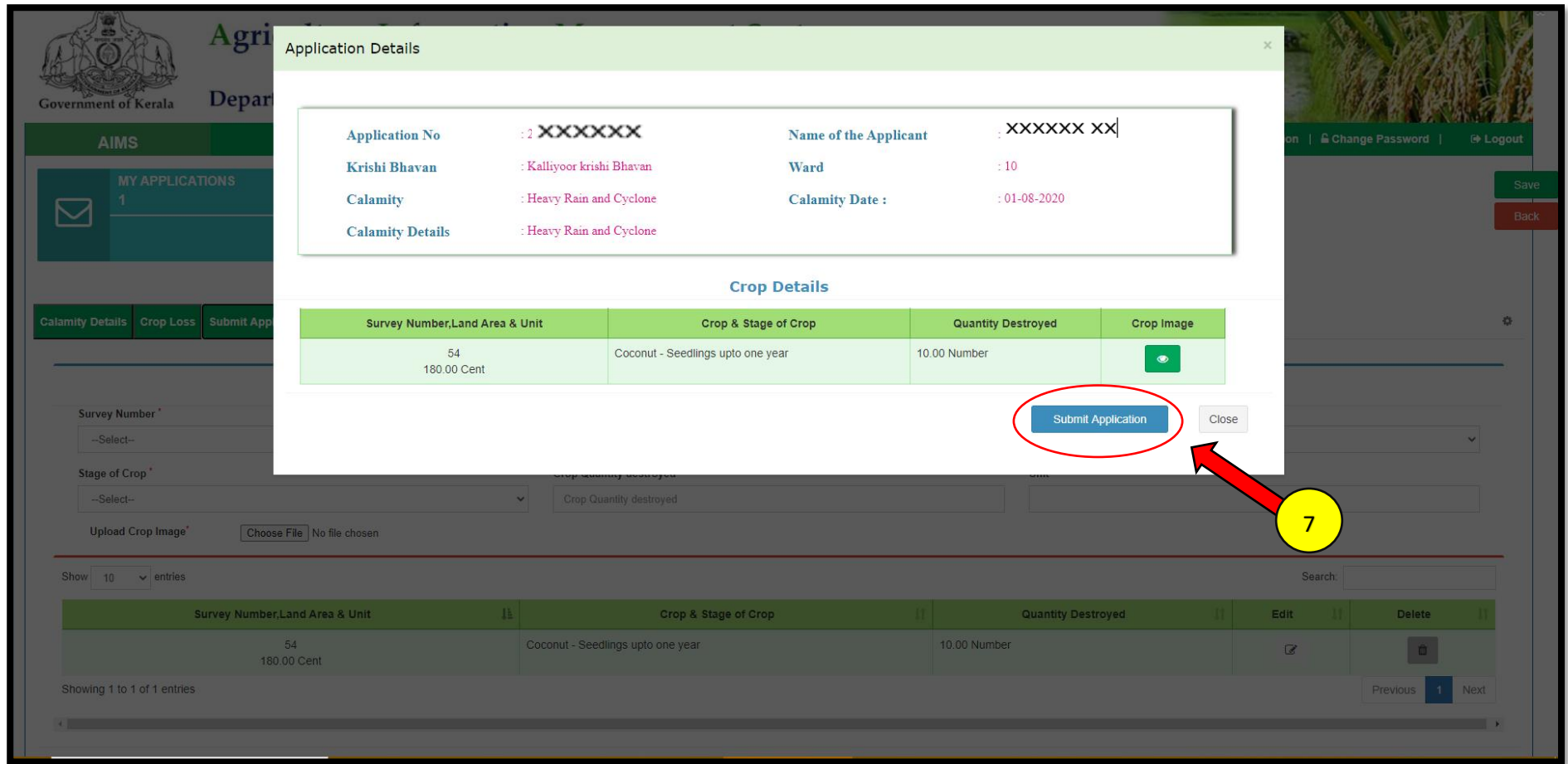
5. വിളകളുടെ വിവരങ്ങൾ ചേർത്തതിനു ശേഷം വലതു വശത്തുള്ള **Save** ബട്ടൻ അമർത്തുക . ഇപ്പോൾ താങ്കളുടെ വിള നാശനഷ്ടത്തിന്റെ വിവരങ്ങൾ AIMS പോർട്ടലിൽ രേഖപ്പെടുത്തിക്കഴിഞ്ഞു .
6. വിള നാശനഷ്ടത്തിന്റെ വിവരങ്ങൾ AIMS പോർട്ടലിൽ രേഖപ്പെടുത്തിക്കഴിഞ്ഞാൽ താഴെ കാണുന്ന മാതൃകയിൽ സന്ദേശം താങ്കൾക്ക് ലഭിക്കും.

The screenshot displays the AIMS web interface. At the top, it features the Government of Kerala logo and the text 'Agriculture Information Management System' and 'Department of Agriculture Development and Farmers' Welfare'. A green navigation bar contains 'AIMS', 'Profile Update', 'Change Password', and 'Logout'. A 'MY APPLICATIONS' section shows 1 application. A central message reads: '***[പ്രകൃതിക്ഷോഭം മൂലം കൃഷിനാശം സംഭവിച്ചതിനു നഷ്ടപരിഹാരത്തിനായി അപേക്ഷ നൽകുമ്പോൾ, ഒരു കൃഷിഭവൻറെ കീഴിൽ ഒരു അപേക്ഷയിൽ അന്നേ ദിവസം നാശനഷ്ടം സംഭവിച്ച മുഴുവൻ വിളകളേയും ഉൾപ്പെടുത്തി അപേക്ഷ സമർപ്പിക്കേണ്ടതാണ്. ***'. Below this is the 'Application for Crop Loss' form with tabs for 'Calamity Details', 'Crop Loss', and 'Submit Application'. A modal window in the center says 'Details Saved Successfully' with an 'OK' button. The form fields include Survey Number, Land Area, Name of Crop, Stage of Crop, Crop Quantity destroyed, and Unit. Below the form is a table with one entry:

Survey Number, Land Area & Unit	Crop & Stage of Crop	Quantity Destroyed	Edit	Delete
54 180.00 Cent	Coconut - Seedlings upto one year	10.00 Number		

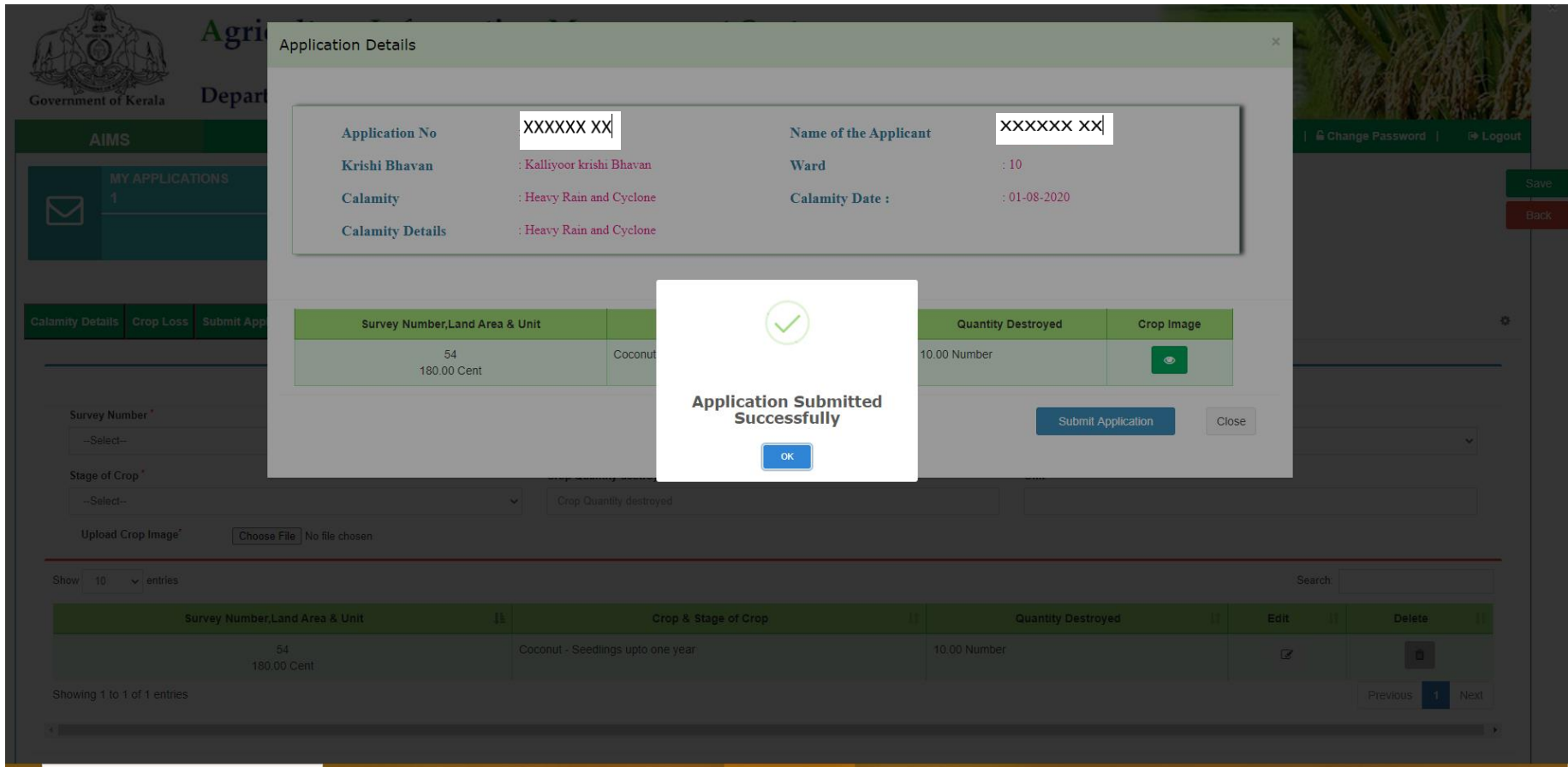
The table shows 'Showing 1 to 1 of 1 entries' with 'Previous', '1', and 'Next' navigation buttons.

AIMS പോർട്ടൽ ഉപയോഗിക്കുന്നതിനുള്ള മാർഗ്ഗനിർദ്ദേശങ്ങൾ - കർഷകർക്ക്



7. തുടർന്ന് **Submit application** എന്ന സബ് മെനു അമർത്തുമ്പോൾ താങ്കൾ save ചെയ്തിട്ടുള്ള നാശനഷ്ടം സംഭവിച്ച വിളകളുടെ വിവരങ്ങൾ ഈ വിധം കാണാൻ സാധിക്കുന്നതാണ് . ശേഷം **Submit application** എന്ന ബട്ടൻ അമർത്തുക.

AIMS പോർട്ടൽ ഉപയോഗിക്കുന്നതിനുള്ള മാർഗ്ഗനിർദ്ദേശങ്ങൾ - കർഷകർക്ക്



8. നഷ്ടപരിഹാരത്തിനായുള്ള താങ്കളുടെ അപേക്ഷ കൃഷിഭവനിലേക്ക് സമർപ്പിക്കപ്പെട്ടു കഴിഞ്ഞു. ഈ കാണുന്ന മാതൃകയിൽ സന്ദേശം താങ്കൾക്ക് ലഭിക്കും.

AIMS പോർട്ടൽ ഉപയോഗിക്കുന്നതിനുള്ള മാർഗ്ഗനിർദ്ദേശങ്ങൾ - കർഷകർക്ക്

AIMS

Government of Kerala

Agriculture Information Management System

Department of Agriculture Development and Farmers' Welfare

ഹരിത സമൃദ്ധി SMART

Logout

MY APPLICATIONS
1

പ്രകൃതിക്ഷോഭം മൂലം കൃഷിനാശം സംഭവിച്ചതിനു നഷ്ടപരിഹാരത്തിനായി അപേക്ഷ നൽകുമ്പോൾ, ഒരു കൃഷിഭവന്റെ കീഴിൽ ഒരു അപേക്ഷയിൽ അന്നേ ദിവസം നാശനഷ്ടം സംഭവിച്ച മുഴുവൻ വിളകളെയും ഉൾപ്പെടുത്തി അപേക്ഷ സമർപ്പിക്കേണ്ടതാണ്.

Save
New
Back

Application for Crop Loss

Calamity Details | Crop Loss | Submit Application

Krishi Office *
--Select--

Calamity type*
[]

Date of Calamity*
[]

Calamity Details
[]

Show 10 entries

Search: []

SI No	Application Number	Name	Krishi Bhavan	Calamity Type	Calamity Data	Edit
No data available in table						

Showing 0 to 0 of 0 entries

Previous Next

9. ഈ വിധം സമർപ്പിച്ച അപേക്ഷകളുടെ തൽസ്ഥിതി അറിയുവാൻ മുകളിലെ **My applications** എന്ന മെനവിൽ ക്ലിക്ക് ചെയ്യുക .

AIMS പോർട്ടൽ ഉപയോഗിക്കുന്നതിനുള്ള മാർഗ്ഗനിർദ്ദേശങ്ങൾ - കർഷകർക്ക്

MY APPLICATIONS

Application Number	Application Date	Office	Status
201993010	17/08/2020	Kalliyoor krishi Bhavan	Forwarded For Inspection
201993016	20/08/2020	Kalliyoor krishi Bhavan	First Stage

Application for Crop Loss

Calamity Details | **Crop Loss** | Submit Application

Crop Details

Survey Number * : 54/2 | Land Area (Cent) * : 180.00 | Name of Crop * : Coconut(01/01/2020)

Stage of Crop * : Non Bearing above 1 year | Crop Quantity destroyed * : 20 | Unit * : Number

Upload Crop Image * : Browse... JPEG_example_flower.jpg

Show 10 entries | Search: | No data available in table

10. മുകളിൽ കാണുന്ന മാതൃകയിൽ താങ്കളുടെ അപേക്ഷകളുടെ തൽസ്ഥിതി അറിയാൻ സാധിക്കുന്നതാണ്.
